

Forêts de la LOIRE

Sources : Inventaire Forestier National 1994 – Cadastre 2009

CRPF
Rhône-Alpes



Mai 2011

● Ensemble des forêts

☛ Surfaces



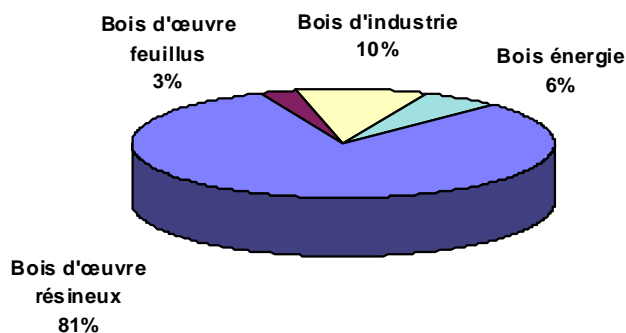
☛ Volumes et Productions

Année d'Inventaire (toutes forêts)	1969 (1 ^{er} inventaire)	1981 (2 ^{ème} inventaire) (évolution 69 – 81)	1993 (3 ^{ème} inventaire) (évolution 81 – 93)
Surface	112 500 ha	123 300 ha (69-81 : + 9,6 %)	126 750 ha (81-93 : +2,8 %)
Volume sur pied (million de m ³)	14,79	18,51 (69-81 : + 25 %)	24,42 (81-93 : + 32 %)

☛ Récolte de bois


Enquête SERFOB	Bois d'œuvre			Bois d'Industrie	Bois énergie *	Total annuel(m ³)
	Feuillus	Résineux	Total			
2009	9 700	248 450	258 150	32 100	17 300	307 550

• non compris l'autoconsommation



● La forêt privée de production

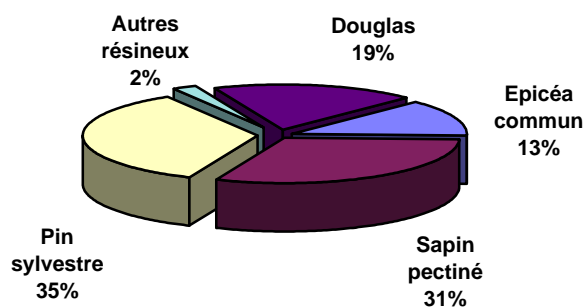
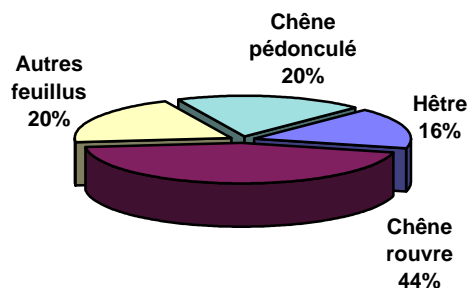
➤ Essences et surfaces



Feuillus	Surface (ha)	%
1 Chêne rouvre	18 020	41
2 Chêne pédonculé	8 240	18
3 Hêtre	6 470	15
4 Autres feuillus	11 670	26
Total	44 400	

Résineux	Surface (ha)	%
1 Pin sylvestre	25 800	35
2 Sapin pectiné	22 200	31
3 Douglas	13 680	19
4 Epicéa commun	9 730	13
5 Autres résineux	1 730	2
Total	73 140	

NB : les surfaces ventilées par essence sont déduites de la surface des coupes rases de moins de 5 ans sans régénération



➤ Boisements et reboisements de moins de 40 ans : 24 000 ha

➤ Essences et productions

	Feuillus	Résineux	Toutes essences
Production m3/an	246 700	828 900	1 075 600
Production m3/ha/an	5,6	11,3	9,1

➤ Nombre de propriétaires

Source : Cadastre 2009 IFN 1996	Nombre de propriétaires	%	Surface	%
Moins de 4 ha	40 000	87	47 700 ha	38
De 4 à 10 ha	4 000	9	27 700 ha	23
De 10 à 25 ha	1 300	3	22 900 ha	19
Plus de 25 ha	400	1	24 100 ha	20
TOTAL	45 700		120 400 ha	

➤ Propriété moyenne : 2,6 ha

➤ Propriétés dotées d'un plan simple de gestion au 31/12/2010

Nombre de PSG = 219 (dont 91 PSG facultatifs pour 1 631 ha)
Surface = 11 848 ha