

Forêts de l'AIN

Sources : Inventaire Forestier National 1996 – Cadastre 2009

CRPF
Rhône-Alpes

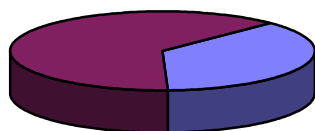


Mai 2011

● Ensemble des forêts

☛ Surfaces

Forêt
privée
63%



Forêt
publique
37%

Forêts de production	167 500 ha	114 950 ha
Autres forêts	11 900 ha	5 900 ha
TOTAL	179.400 ha	120.850 ha

**Surface de
Forêts**

**dont Forêt
privée**

Taux de boisement

31 %

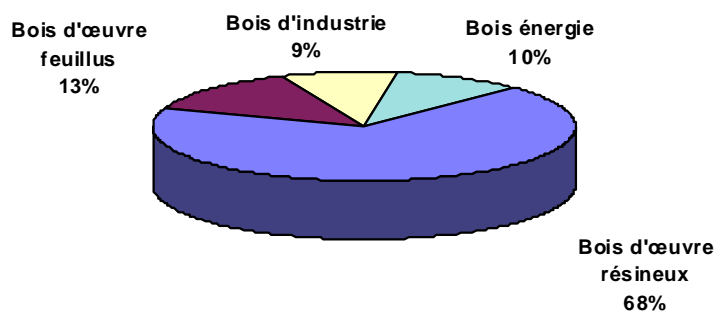
☛ Volumes et Productions

Année d'Inventaire (toutes forêts)	1974 (1 ^{er} inventaire)	1983 (2 ^{ème} inventaire) (évolution 74 – 83)	1993 (3 ^{ème} inventaire) (évolution 83 – 96)
Surface	177 100 ha	176 800 ha (74-83 : -0,16 %)6	179 374ha (83-96 : +1,5 %)
Volume sur pied (million de m3)	21,81	24,73 (74-83 : + 13 %)	30,22 (83-96 : + 22 %)

☛ Récolte de bois


Enquête SERFOB	Bois d'œuvre			Bois d'Industrie	Bois énergie *	Total Annuel(m3)
	Feuillus	Résineux	Total			
2009	52 350	276 580	328 930	34 700	41 700	405 330

• non compris l'autoconsommation



● La forêt privée de production

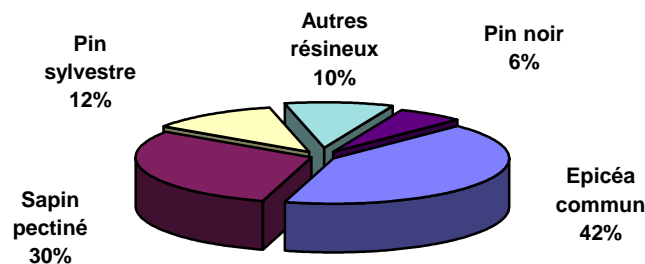
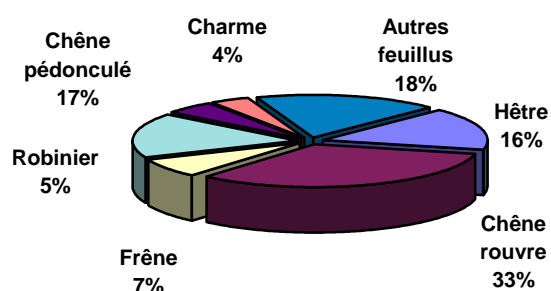
➤ Essences et surfaces



Feuillus	Surface (ha)	%
1 Chêne rouvre	29 219	33
2 Chêne pédonculé	15 139	17
3 Hêtre	14 277	16
4 Frêne	6 711	7
5 Robinier	4 604	5
6 Charme	3 511	4
7 Autres feuillus	15 479	18
Total	88 940	

Résineux	Surface (ha)	%
1 Epicéa commun	10 986	42
2 Sapin pectiné	7 873	30
3 Pin sylvestre	3 018	12
4 Pin noir	1 599	6
5 Autres résineux	2 514	10
Total	25 990	

NB : les surfaces ventilées par essence sont déduites de la surface des coupes rases de moins de 5 ans sans régénération



➤ Boisements et reboisements de moins de 40 ans : 5 900 ha

➤ Essences et productions

	Feuillus	Résineux	Toutes essences
Production m3/an	536 300	272 550	808 550
Production m3/ha/an	6	10,5	6,7

➤ Nombre de propriétaires

Source : Cadastre 2009 IFN 1996	Nombre de propriétaires	%	Surface	%
Moins de 4 ha	54 100	92	43 500 ha	36
De 4 à 10 ha	3 000	5	21 750 ha	18
De 10 à 25 ha	1 050	2	19 350 ha	16
Plus de 25 ha	500	1	36 250 ha	30
TOTAL	58 650		120 850 ha	

➤ Propriété moyenne : 2,1 ha

➤ Propriétés dotées d'un plan simple de gestion au 31/12/2010

Nombre de PSG = 238 (dont 62 PSG facultatifs pour 1 523 ha)
Surface = 13 668 ha